




Uniwersytet Rzeszowski

Презентація України /Ukraina prezentacja



Жешувський університет/ Uniwersytet Rzeszowski
Олівія Маєвська/ Oliwia Majewska

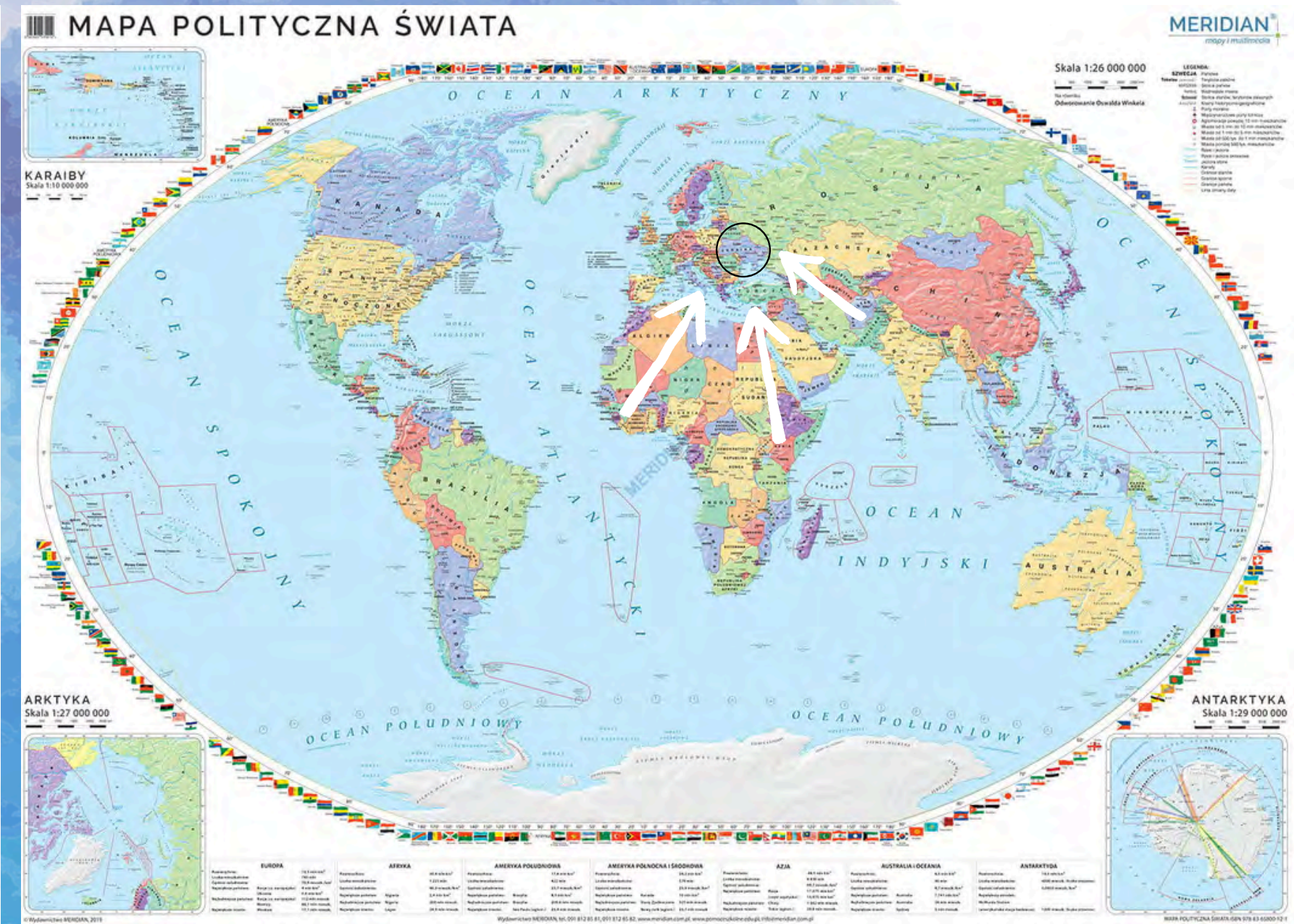
2 курс культурології/ 2 rok kulturoznawstwo
а Społeczności Lokalnych/ Анімація місцевих громад



План презентації

1. Україна на карті Європи та світу
2. Яким видом транспорту можна приїхати в Україну?
3. Офіційна символіка України
4. Неофіційна символіка України
5. Назва області, розташування на карті України
6. Який транспорт доступний для регіону?
7. Відомості про Одеську область
8. Історія Одеської області
9. Світова спадщина ЮНЕСКО в Україні
10. Об'єкт Всесвітньої спадщини ЮНЕСКО в Одеській області
11. Популярні туристичні місця регіону
12. Вищі навчальні заклади області
13. Місто, яке ви рекомендуєте відвідувачам регіону
14. Національна кухня України
15. Регіональна кухня Одеської області
16. Відомі люди України в галузі культури, науки, спорту та історії
17. Відомі люди краю в галузі культури, науки, спорту та історії
18. Новини, цікаві факти
19. Українсько-польський польсько-український словник
20. Бібліографія

Україна на карті Європи та світу



Яким видом транспорту можна приїхати в Україну?

Жешув - Київ:

на автомобілі: дев'ять годин одинадцять хвилин

поїздом: одинадцять годин сорок вісім хвилин

автобусом: тринадцять годин двадцять хвилин

Варшава-Київ:

на автомобілі: дев'ять годин двадцять одна хвилинка

потягом: сімнадцять годин дванадцять хвилин

автобусом: п'ятнадцять годин чотири хвилини

Офіційні символи



біло-блакитний прапор



герб - золотий
тризуб на синьому
щиті



Ще не
вмерла
України і
слава, і
воля

Державний
Гімн України

Неофіційні символи



вишиванка



писанка



Соняшник



Вареники

«Слава Україні!» — українське вітання

Одеська область



Який транспорт доступний для регіону?



трамвай



поїзд



автобус



літак

Одеська область

- Головне місто: Одеса,
- Дата заснування міста: 1794 рік,
- Площа Тернопільської області: 33 310 км²,
- Області ланцюга: Березівський, Білгород-Дністровський, Болградський, Ізмаїльський, Одеський, Подільський, Роздільнянський
- Дата утворення Одеської області: 27 лютого 1932 року
- Населення: 2,351 млн

Історія Одеської області

У давнину тут були грецькі колонії, тобто Тірас, Ніконіон, Ісіака та Істрія (дві останні з району нинішньої Одеси).


Північні землі області до другого поділу 1793 року входили до кордонів Речі Посполитої.

У міжвоєнний період західна частина області, , входила до кордонів Румунії.

Світова спадщина ЮНЕСКО в Україні



Резиденція митрополитів
Буковини і Далмації в Чернівцях




Собор Премудрості Божої в Києві



Первинні карпатські
букові ліси



Комплекс Старого
міста Львова



Успенський собор у Києві



Об'єкт Всесвітньої спадщини ЮНЕСКО в Одеській області



історичний центр Одеси

Популярні туристичні місця регіону



Потьомкінські сходи



Одеський національний академічний театр опери та балету



Одеська обласна філармонія



Воронцовський маяк



морський порт в Одесі



Пляж Аркадія

Вищі навчальні заклади області



Одеський національний університет імені І. І. Мечникова



Фізико-хімічний інститут імені О. В. Богатського НАН України



Одеський археологічний музей




Інститут морської біології НАН України



Одеська духовна семінарія

Місто, яке ви рекомендуєте відвідувачам регіону



Одеса




Ізмаїл



Чорноморськ



Білгород - Дністровський



Кілія

Національна кухня України



Український борщ
суп



Котлета по-київськи

Головна страва

десерт



Вареники

Регіональна кухня Одеської області



КАМБАЛА ЧОРНОМОРСЬКА



ФОРСЗАК



ВЕРТУТА З ЯБЛУКОМ

Відомі люди України в галузі культури, науки, спорту та історії



Тарас Григорович Шевченко – український поетеса і письменниця народний поет

**Богдан Хмельницький
Колишній гетьман
Війська
Запорозького**

**Шевченко Андрій
Миколайович
Український тренер і
футболіст**

Відомі люди краю в галузі культури, науки, спорту та історії



**Ісаак Бабель,
російський
письменник
єврейського
походження**



**Ілля Арнольдovich Ільф –
радянський письменник**



**Петров Євген
Петрович –
радянський
письменник і
публіцист**



**Михайло Михайлович Жванецький –
радянський письменник
єврейського походження**

Новини, цікаві факти

Україна займає 45-е місце в світі за площею – її площа становить 603 тис. кв. кілометри

Згідно з археологічними дослідженнями, люди – неандертальці – жили на території сучасної України 120 тис. років тому

Різнобарвні писанки, відомі у всьому світі, родом з України

Традиційна валюта України – гривня – коштує приблизно 15 польських копійок

Українсько-польський словник

- місто - miasto
- морський порт - port morski
- Пляжний - plaża
- філармонії - filharmonia
- соняшник - słonecznik
- поїздка - podróż
- центр - centrum
- Великодні яйця - pisanki
- інститут - instytut
- університет - uniwersytet





КІНЕЦЬ

Бібліографія

<https://pl.wikipedia.org/wiki/Ukraina>

https://pl.wikipedia.org/wiki/Obw%C3%B3d_odeski

<https://uk.wikipedia.org/wiki/%D0%A3%D0%BA%D1%80%D0%B0%D1%97%D0%BD%D0%B0>

<https://chasingunesco.com/ukrainskie-objekty-z-listy-unesco/>

https://www.well.pl/life/148/wojna_w_ukrainie_odessa_oficjalnie_wpisana_na_liste_swiatowego_dziedzictwa_unesco,11159.html

<https://www.osmol.pl/odessa-ukraina/>

<https://www.pyszne.pl/foodwiki/ukraina/>

<https://podroztrwa.pl/ukraina/>

<https://www.rp.pl/spoleczenstwo/art37238991-ukraincy-wybrali-najwybitniejszych-obywateli-wszech-czasow-taras-szewczenko-przed-zelenskim-bandera-piaty>

https://skopeli.com/en/info/uzves_odesut